



97ª MILANO - SANREMO


cronotabella

Sabato 18 marzo 2006 - Km. 294

ALTIM.	LOCALITA'	DISTANZE			ORA DI PASSAGGIO		
		parziali	per-corse	da percorrere	40	media Km/ora 42	44
<b>PROVINCIA DI MILANO</b>							
112	Milano - Via della Chiesa Rossa ex Dazio	0,0	0,0	294,0	9,30	9,30	9,30
106	Vallembrosia di Rozzano - SS. 35 "dei Giovi"	5,0	5,0	289,0	9,37	9,37	9,36
99	Badile di Zibido San Giacomo	3,0	8,0	286,0	9,42	9,41	9,40
101	Binasco - SS 35	3,0	11,0	283,0	9,46	9,45	9,45
98	Casarinle - Statale	2,0	13,0	281,0	9,49	9,48	9,47
<b>PROVINCIA DI PAVIA</b>							
89	Torre Mangano - Certosa di Pavia	7,5	20,5	273,5	10,00	9,59	9,57
77	Pavia - P.zza Alghieri - V.le C. Battisti - V.le Libertà	8,5	29,0	265,0	10,13	10,11	10,09
63	Gravellone	2,8	31,8	262,2	10,17	10,15	10,13
63	S. Martino Siccomario (circonvallazione)	1,0	32,8	261,2	10,19	10,16	10,14
64	Tre Re di Cava Manara	3,6	36,4	257,6	10,24	10,22	10,19
70	Ponte di Mezzana sul Fiume PO	3,0	39,4	254,6	10,29	10,26	10,23
69	Bressana Bottarone - SS. 35	2,8	42,2	251,8	10,33	10,30	10,27
77	Casatima SS. 35	4,0	46,2	247,8	10,39	10,36	10,33
90	Casteggio	3,8	50,0	244,0	10,45	10,41	10,38
95	Montebello della Battaglia	2,5	52,5	241,5	10,48	10,45	10,41
90	Genestrello	2,0	54,5	239,5	10,51	10,47	10,44
93	Voghera	6,0	60,5	233,5	11,00	10,56	10,52
<b>PROVINCIA DI ALESSANDRIA</b>							
104	Pontecurone-SP. 93-V.le Gramsci-Via Emilia-C.so Tortona	7,5	68,0	226,0	11,12	11,07	11,02
122	Tortona	9,0	77,0	217,0	11,25	11,20	11,15
171	Pozzolo Formigaro	15,0	92,0	202,0	11,48	11,41	11,35
193	Novi Ligure (centro)	3,0	95,0	199,0	11,52	11,45	11,39
149	Basaluzzo (circonvallazione) S.P. 155	6,3	101,3	192,7	12,01	11,54	11,48
176	Capriata d'Orba - S.P. 155	5,6	106,9	187,1	12,10	12,02	11,55
175	Silvano D'Orba	5,4	112,3	181,7	12,18	12,10	12,03
186	Ovada	5,7	118,0	176,0	12,27	12,18	12,10
266	Gnocchetto (n. 3 P.L.)	7,4	125,4	168,6	12,38	12,29	12,21
<b>PROVINCIA DI GENOVA</b>							
289	Rossiglione (circonvallazione)	4,0	129,4	164,6	12,44	12,34	12,26
 342	Campo Ligure - 1° riformento	5,4	134,8	159,2	12,52	12,42	12,33
433	Masone	5,0	139,8	154,2	12,59	12,49	12,40
 532	Passo del Turchino - Galleria mt. 180	3,2	143,0	151,0	13,04	12,54	12,45
 287	Fado - Galleria mt. 120	3,0	146,0	148,0	13,09	12,58	12,49
125	Mele	5,0	151,0	143,0	13,16	13,05	12,55
5	Genova Voltri	4,0	155,0	139,0	13,22	13,11	13,01
 5	Arenzano Gallerie mt. 235 - mt. 70	6,5	161,5	132,5	13,32	13,20	13,10
75	La Colletta	2,5	164,0	130,0	13,36	13,24	13,13
6	Cogoleto	3,0	167,0	127,0	13,40	13,28	13,17
<b>PROVINCIA DI SAVONA</b>							
71	Piani di Invrea	2,0	169,0	125,0	13,43	13,31	13,20
5	Varazze	4,5	173,5	120,5	13,50	13,37	13,26
4	Celle Ligure	4,0	177,5	116,5	13,56	13,43	13,32
 7	Albissola Marina - Albisola Superiore Galleria Capo Torre mt. 300	4,0	181,5	112,5	14,02	13,49	13,37
 7	Savona - Galleria Valloria mt. 115 - Lungomare Matteotti C.so Colombo - C.so Vittorio Veneto	3,0	184,5	109,5	14,06	13,53	13,41
5	Zinola	4,0	188,5	105,5	14,12	13,59	13,47
4	Vado Ligure	2,0	190,5	103,5	14,15	14,02	13,49
 5	Spotorno - Galleria art. mt. 220	7,0	197,5	96,5	14,26	14,12	13,59
 6	Noli - Galleria Capo Noli	2,5	200,0	94,0	14,30	14,15	14,02
 8	Varigotti - Galleria Varigotti mt. 116	4,5	204,5	89,5	14,36	14,22	14,08
10	Finale Ligure	5,0	209,5	84,5	14,44	14,29	14,15
3	Lido di Borge Verezzi	3,7	213,2	80,8	14,49	14,34	14,20
4	Pietra Ligure	2,0	215,2	78,8	14,52	14,37	14,23
5	Loano	3,0	218,2	75,8	14,57	14,41	14,27
3	Borghetto S. Spirito	3,0	221,2	72,8	15,01	14,46	14,31
 2	Ceriale - 2° riformento	2,0	223,2	70,8	15,04	14,48	14,34
5	Albenga - V.le dell'Agricoltura - V.le Pontelungo P.zza Garibaldi - Via Genova - Ponte L.E. Viveri - Via Piave - innesto SS 1 "Aurelia"	5,8	229,0	65,0	15,13	14,57	14,42
6	Alassio - Via Mazzini - Corso L. da Vinci	6,8	235,8	58,2	15,23	15,06	14,51
5	Laigueglia	3,3	239,1	54,9	15,28	15,11	14,56
65	Capo Mele	3,0	242,1	51,9	15,33	15,15	15,00
6	Andora Marina	2,3	244,4	49,6	15,36	15,19	15,03
<b>PROVINCIA DI IMPERIA</b>							
77	Capo Cervo - Mimosa	3,0	247,4	46,6	15,41	15,23	15,07
66	Cervo	1,0	248,4	45,6	15,42	15,24	15,08
26	S.Bartolomeo al Mare - SS. 1	1,0	249,4	44,6	15,44	15,26	15,10
2	Diano Marina - P.zza Garibaldi - V.le XX Settembre	3,0	252,4	41,6	15,48	15,30	15,14
130	Capo Berta	2,5	254,9	39,1	15,52	15,34	15,17
5	Oneglia - Via Serrati - Via della Repubblica	3,1	258,0	36,0	15,57	15,38	15,21
35	Imperia - V.le Matteotti - Via Nizza	2,6	260,6	33,4	16,00	15,42	15,25
7	S. Lorenzo al Mare	6,0	266,6	27,4	16,09	15,50	15,33
220	Costarainera	4,8	271,4	22,6	16,17	15,57	15,40
240	Cipressa	1,0	272,4	21,6	16,18	15,59	15,41
12	Innesto Via Aurelia SS 1 - a dx	3,3	275,7	18,3	16,23	16,03	15,45
8	S. Stefano al Mare	1,4	277,1	16,9	16,25	16,05	15,47
7	Riva Ligure	2,0	279,1	14,9	16,28	16,08	15,50
 8	Arma di Taggia - Galleria di Castelletti mt. 142	3,0	282,1	11,9	16,33	16,13	15,54
45	Capo Verde	2,4	284,5	9,5	16,36	16,16	15,57
20	SS. 1 - Bivio dx Poggio di Sanremo	0,5	285,0	9,0	16,37	16,17	15,58
115	Santuario N.S. della Guardia	1,7	286,7	7,3	16,40	16,19	16,00
162	Poggio di Sanremo	1,6	288,3	5,7	16,42	16,21	16,03
14	Innesto Via Aurelia SS 1 Via Cavallotti - Rondò Garibaldi - C.so Raimondo	3,3	291,6	2,4	16,47	16,26	16,07
8	<b>SANREMO - Via Roma</b>	<b>2,4</b>	<b>294,0</b>	<b>0,0</b>	<b>16,51</b>	<b>16,30</b>	<b>16,10</b>

NOTE:  P.L. passaggio a Livello - Loc. Gnocchetto km. 125,4

 Galleria

 RIFORMENTO: 1° Campo Ligure km. 134,8 - 2° Ceriale km. 223,2