


















## VARESE - COMO

SABATO 17 OTTOBRE 2009 - Km. 242

cronotabella

ALTIM.	LOCALITA'	DISTANZE			ORA DI PASSAGGIO		
		par- ziali	per- corse	da per- correre	media Km/ora		
					39	41	43
PROVINCIA DI VARESE							
380	VARESE	0,0	0,0	242,0	11,00	11,00	11,00
355	Malnate	6,1	6,1	235,9	11,09	11,08	11,08
PROVINCIA DI COMO							
445	Solbiate	5,3	11,4	230,6	11,17	11,16	11,15
400	Olgiate Comasco	2,7	14,1	227,9	11,21	11,20	11,19
331	Lurate Caccivio	3,3	17,4	224,6	11,26	11,25	11,24
350	Villa Guardia	1,8	19,2	222,8	11,29	11,28	11,26
314	Montano Lucino	2,4	21,6	220,4	11,33	11,31	11,30
397	S. Fermo della Battaglia - rotonda per Via Noseda - Via Rimembranze	3,8	25,4	216,6	11,39	11,37	11,35
	n.2 Gallerie						
247	Como - Largo Ceresio - Via L. Camozzi - a dx per Via Bellinzona	2,7	28,1	213,9	11,43	11,41	11,39
215	Bivio sx per Via Cernobbio	1,3	29,4	212,6	11,45	11,43	11,41
201	Cernobbio - rondò Villa Erba	2,0	31,4	210,6	11,48	11,45	11,43
247	Moltrasio - lungolago	2,2	33,6	208,4	11,51	11,49	11,46
204	Carate Urio - lungolago	2,4	36,0	206,0	11,55	11,52	11,50
202	Laglio - Lungolago	3,7	39,7	202,3	12,01	11,58	11,55
205	Innesto SS. 340 Regina	1,0	40,7	201,3	12,02	11,59	11,56
203	Brienno - Lungolago	2,0	42,7	199,3	12,05	12,02	11,59
	Galleria						
205	innesto SS. 340 Regina	1,2	43,9	198,1	12,07	12,04	12,01
210	Argegno - bivio per la SP.13	2,9	46,8	195,2	12,12	12,08	12,05
484	Dizzasco - SP. 13	3,5	50,3	191,7	12,17	12,13	12,10
620	SP.13 - bivio di Schignano	2,0	52,3	189,7	12,20	12,16	12,12
586	Castiglione d'Intelvi	0,8	53,1	188,9	12,21	12,17	12,14
732	San Fedele d'Intelvi	2,0	55,1	186,9	12,24	12,20	12,16
779	bivio dx per Porlezza	0,8	55,9	186,1	12,26	12,21	12,18
671	Laino	1,9	57,8	184,2	12,28	12,24	12,20
280	Osteno - bivio dx per Porlezza	5,6	63,4	178,6	12,37	12,32	12,28
	n° 4 gallerie di mt. 50						
275	Porlezza - a dx per la SS. 340 Regina	5,6	69,0	173,0	12,46	12,40	12,36
298	Piano Porlezza	4,0	73,0	169,0	12,52	12,46	12,41
356	Cardano SS. 340	3,0	76,0	166,0	12,56	12,51	12,46
392	Croce di Menaggio	1,9	77,9	164,1	12,59	12,54	12,48
203	Menaggio - lungolago	3,5	81,4	160,6	13,05	12,59	12,53
	Galleria di Nobiallo mt. 287						
	SS. 340d Regina	2,3	83,7	158,3	13,08	13,02	12,56
	n° 4 gallerie: Nobiallo mt.635 - Gaeta mt. 42 - Sassorancio mt. 636 - Sassosoldo mt. 353						
220	Acquaseria	3,5	87,2	154,8	13,14	13,07	13,01
225	Santa Maria Rezzonico	1,2	88,4	153,6	13,16	13,09	13,03
	n° 2 gallerie: Castellaccio mt. 379 - S. Nicolao mt. 1049						
210	S.Vito	2,0	90,4	151,6	13,19	13,12	13,06
213	Calozzo	1,0	91,4	150,6	13,20	13,13	13,07
215	bivio dx per Musso	3,1	94,5	147,5	13,25	13,18	13,11
	Galleria mt. 90						
210	Dongo	1,5	96,0	146,0	13,27	13,20	13,13
202	Gravedona	3,4	99,4	142,6	13,32	13,25	13,18
216	Domaso	2,0	101,4	140,6	13,36	13,28	13,21
201	Gera Lario	4,5	105,9	136,1	13,42	13,34	13,27
	201 Sorico	1,1	107,0	135,0	13,44	13,36	13,29
204	SS. 340d - ponte del Passo sul F. Mera - Pian di Spagna	2,2	109,2	132,8	13,48	13,39	13,32
	P.L. - innesto SS.36 a dx - ponte sul F. Adda	2,2	111,4	130,6	13,51	13,43	13,35
PROVINCIA DI LECCO							
203	Trivio di Fuentes - per la SP.72	1,2	112,6	129,4	13,53	13,44	13,37
216	Colico	3,1	115,7	126,3	13,58	13,49	13,41
210	Dorio	6,9	122,6	119,4	14,08	13,59	13,51
208	Dervio	3,6	126,2	115,8	14,14	14,04	13,56
	n° 2 gallerie di Dervio mt. 361 - di Moc mt. 60						
204	Bellano	4,0	130,2	111,8	14,20	14,10	14,01
	213 P.L.	0,6	130,8	111,2	14,21	14,11	14,02
325	Svincolo Superstrada SS.36	2,0	132,8	109,2	14,24	14,14	14,05
	n° 3 gallerie						
503	Loc. Portone - SP. 62	3,3	136,1	105,9	14,29	14,19	14,09
439	Taceno - circonvallazione	2,8	138,9	103,1	14,33	14,23	14,13
479	SP.62 "Valsassina" - bivio di Cortenova	3,3	142,2	99,8	14,38	14,28	14,18
550	Primaluna - SP.62	4,3	146,5	95,5	14,45	14,34	14,24
586	Introbio - circonvallazione	3,2	149,7	92,3	14,50	14,39	14,28
641	Pasturo - SP.62 "Valsassina"	2,3	152,0	90,0	14,53	14,42	14,32
723	Colle di Balisio	4,0	156,0	86,0	15,00	14,48	14,37
635	Ballabio Inferiore - SP.62	3,2	159,2	82,8	15,04	14,52	14,42
214	SP. 62 - Lecco - Via 9 Febbraio-Via Tonale-Via Monte Grappa - Via Redipuglia						
	Via A.De Belleo-Via Valsugana-C.so Carlo Alberto-SS.639	7,4	166,6	75,4	15,16	15,03	14,52
216	Corso Martiri della Liberazione	2,0	168,6	73,4	15,19	15,06	14,55
218	Ponte Azzone Visconti a dx per Malgrate	0,5	169,1	72,9	15,20	15,07	14,55
231	Malgrate - bivio per la SS.583	0,7	169,8	72,2	15,21	15,08	14,56
234	Valmadrera - loc.Parè	2,4	172,2	69,8	15,24	15,12	15,00
	galleria Parè mt.1600						
	galleria Melgone mt.2200						
	220 Onno	8,1	180,3	61,7	15,37	15,23	15,11
208	Oliveto Lario - SS.583 "Lariana"	3,0	183,3	58,7	15,42	15,28	15,15
PROVINCIA DI COMO							
243	Regatola di Bellagio	5,8	189,1	52,9	15,50	15,36	15,23
631	Guello	3,8	192,9	49,1	15,56	15,42	15,29
623	Civenna	2,8	195,7	46,3	16,01	15,46	15,33
754	Madonna del Ghisallo	2,0	197,7	44,3	16,04	15,49	15,35
737	Magreglio	1,0	198,7	43,3	16,05	15,50	15,37
627	Barni - circonvallazione	1,5	200,2	41,8	16,08	15,52	15,39
537	Lasnigo - SP.41 "Valassina"	2,5	202,7	39,3	16,11	15,56	15,42
	485 Asso - circonvallazione - Via XXV Aprile	3,5	206,2	35,8	16,17	16,01	15,47
387	Canzo - Via Verza - Via Grigna - SP.40	1,3	207,5	34,5	16,19	16,03	15,49
	galleria Fucine mt. 150						
305	Castelmarte - SP.40	4,0	211,5	30,5	16,25	16,09	15,55
298	Erba - Via Como	5,0	216,5	25,5	16,33	16,16	16,02
429	Albavilla	2,0	218,5	23,5	16,36	16,19	16,04
402	Albese con Cassano	1,0	219,5	22,5	16,37	16,21	16,06
460	Tavernerio - rondò a dx	2,0	221,5	20,5	16,40	16,24	16,09
461	Solzago	1,0	222,5	19,5	16,42	16,25	16,10
517	bivio di Ponzate	0,9	223,4	18,6	16,43	16,26	16,11
613	Civiglio	2,9	226,3	15,7	16,48	16,31	16,15
205	Como - a sx Via Grossi - Via Dante - Via Don Minzoni	3,6	229,9	12,1	16,53	16,36	16,20
201	a dx Via Piave- V.le Giulio Cesare - V.le Roosevelt (contromano) - V.le Masia - Via Roselli a sx	3,7	233,6	8,4	16,59	16,41	16,25
202	Via 27 Maggio a sx per S.Fermo	0,4	234,0	8,0	17,00	16,42	16,26
397	S.Fermo della Battaglia	2,3	236,3	5,7	17,03	16,45	16,29
	n.2 Gallerie						
	rotatoria a dx SP.17 "Garibaldina" - Via Rimembranze - Largo Ceresio	2,7	239,0	3,0	17,07	16,49	16,33
247	bivio dx per Via Bellinzona SP.35	1,3	240,3	1,7	17,09	16,51	16,35
209	Via Borgo Vico - bivio sx per Via Roselli	0,9	241,2	0,8	17,11	16,52	16,36
201	COMO - Lungo Lario Trento	0,8	242,0	0,0	17,12	16,54	16,37

NOTE:



RIFORMIMENTO - RAVITAILLEMENT : Sorico (km. 106 - 109) - Onno (km.180 - 183)



Galleria - Tunnel



P.L.: Passaggio a livello