


GIOVEDÌ 14 MAGGIO 2009


ALTIM.	LOCALITA'		DISTANZE			ORA DI PASSAGGIO		
			par- ziali	per- corse	da per- correre	media km/ora		
						36	38	40
PROVINCIA DI BOLZANO								
575	BRESSANONE / BRIXEN	ss.12	0,0	0,0	248,0	10,45	10,45	10,45
610	Novacella / Neustift		1,2	1,2	246,8	10,47	10,46	10,46
775	Sciaves / Schabs	↑	4,1	5,3	242,7	10,53	10,53	10,52
751	bivio di Rio Pusteria / Mühlbach	↑	2,2	7,5	240,5	10,57	10,56	10,56
	n. 2 gallerie (m 350, m 450)							
743	bivio di Vandoies / Vintl	↑	5,8	13,3	234,7	11,07	11,06	11,05
749	Vandoies di Sopra / Obervintl		2,6	16,0	232,1	11,11	11,10	11,08
768	San Sigismondo / St. Sigmund		3,8	19,7	228,3	11,17	11,16	11,14
782	Chienes / Kiens		2,7	22,4	225,7	11,22	11,20	11,18
786	Casteldarne / Ehrenburg		0,9	23,2	224,8	11,23	11,21	11,19
806	bivio della Val Badia / Gadertal	↑	4,9	28,1	219,9	11,31	11,29	11,27
807	San Lorenzo di Sebato / St. Lorenzen	↑	1,0	29,2	218,8	11,33	11,31	11,28
835	Brunico / Bruneck	↑	3,0	32,1	215,9	11,38	11,35	11,33
909	innesto ss.49	↑	2,0	34,1	213,9	11,41	11,38	11,36
970	Perca / Percha	↑	2,2	36,3	211,7	11,45	11,42	11,39
1007	bivio di Valdaora / Olang	↑	5,5	41,8	206,2	11,54	11,51	11,47
1006	bivio di Anterselva / Rasun	↑	0,7	42,5	205,5	11,55	11,52	11,48
1087	Monguelfo / Welsberg	↑	6,5	49,0	199,0	12,06	12,02	11,58
1121	bivio di Braies / Prags	↑	2,7	51,7	196,4	12,11	12,06	12,02
1150	Villabassa / Niederdorf	↑	3,2	54,8	193,2	12,16	12,11	12,07
1217	Dobbiaco / Toblach		4,0	58,8	189,2	12,22	12,17	12,13
1174	bivio di Monte Croce Comelico / Kreuzberg	↑	3,6	62,4	185,6	12,28	12,23	12,18
1177	San Candido / Innichen	↑	1,4	63,7	184,3	12,31	12,25	12,20
	P.L.							
1128	Prato alla Drava / Winnebach		6,7	70,4	177,6	12,42	12,36	12,30
AUSTRIA / ÖSTERREICH - Land Tirol								
1113	Confine I/A	↑ B100	0,8	71,2	176,8	12,43	12,37	12,31
1097	Arnbach		1,9	73,1	174,9	12,46	12,40	12,34
1102	Sillian		2,0	75,1	172,9	12,50	12,43	12,37
1072	Tassenbach		3,8	78,9	169,1	12,56	12,49	12,43
999	Abfaltersbach		5,1	83,9	164,1	13,04	12,57	12,50
885	Mittewald a.d.Drau		5,9	89,9	158,1	13,14	13,06	12,59
818	Thal		5,3	95,2	152,8	13,23	13,15	13,07
	P.L.							
710	Leisach		7,0	102,1	145,9	13,35	13,26	13,18
685	Lienz	↑ B108	2,9	105,1	142,9	13,40	13,30	13,22
711	Ainet		7,1	112,1	135,9	13,51	13,42	13,33
750	St. Johann im Walde		6,3	118,4	129,6	14,02	13,51	13,42
819	Huben		5,7	124,1	123,9	14,11	14,00	13,51
975	Matrei in Osttirol		7,7	131,9	116,2	14,24	14,13	14,02
	galleria (m 200), n 7 paramassi							
1632	Felbertauern Tunnel Ingresso (km 5.3)		15,2	147,0	101,0	14,50	14,37	14,25
1606	Felbertauern Tunnel Uscita		5,3	152,3	95,7	14,58	14,45	14,33
892	Oberfelben		12,7	165,0	83,0	15,20	15,05	14,52
788	Mittersill	↑ B165	3,6	168,6	79,4	15,26	15,11	14,57
804	Hollersbach im Pinzgau		4,9	173,5	74,5	15,34	15,18	15,05
834	Mühlbach		3,8	177,3	70,7	15,40	15,24	15,10
816	Bramberg am Wildkogel		2,6	179,9	68,1	15,44	15,29	15,14
852	Neukirchen am Grossvenediger		5,8	185,7	62,4	15,54	15,38	15,23
872	Wald im Pinzgau	↑	4,4	190,1	58,0	16,01	15,45	15,30
1067	Krimml		5,2	195,2	52,8	16,10	15,53	15,37
1628	Hochkrimml		8,0	203,3	44,7	16,23	16,05	15,49
1503	bivio di Wald in Pinzgau	↑	3,0	206,3	41,7	16,28	16,10	15,54
1531	Gerlospass		1,1	207,4	40,6	16,30	16,12	15,56
1245	Gerlos		7,8	215,1	32,9	16,43	16,24	16,07
1204	Gmünd	↑	3,6	218,7	29,3	16,49	16,30	16,13
905	Hainzenberg		9,1	227,8	20,2	17,04	16,44	16,26
576	Zell am Ziller	↑ Zellbergeben	5,1	232,9	15,1	17,13	16,52	16,34
585	Leimach	↑	2,6	235,5	12,5	17,17	16,56	16,38
596	Hippach	↑	1,6	237,1	10,9	17,20	16,59	16,40
610	Burgstall		2,5	239,6	8,4	17,24	17,03	16,44
628	Mayrhofen Stazione / Bahnhof	↑ B169	1,6	241,2	6,8	17,26	17,05	16,46
616	bivio per Brandbergtunnel	↑	0,9	242,1	5,9	17,28	17,07	16,48
616	bivio per Mayrhofen	↑	0,4	242,4	5,6	17,29	17,07	16,48
633	Am Marktplatz	↑	1,0	243,5	4,5	17,30	17,09	16,50
648	Peter Habeler Strasse	↑	0,4	243,8	4,2	17,31	17,09	16,50
663	Fischerstrasse	↑	0,4	244,3	3,7	17,32	17,10	16,51
648	Hauptstrasse	↑	0,2	244,5	3,5	17,32	17,11	16,51
643	Einfahrt Mitte	↑	0,4	244,9	3,1	17,33	17,11	16,52
634	innesto B169	↑ B169	0,2	245,1	2,9	17,33	17,12	16,52
646	Tuxer Strasse	↑	1,4	246,5	1,5	17,35	17,14	16,54
658	Ahornstrasse	↑	1,0	247,6	0,4	17,37	17,15	16,56
672	MAYRHOFEN IM ZILLERTAL	Ahornstrasse	0,4	248,0	0,0	17,38	17,16	16,56


NOTE:

 **Traguardo Volante: Neukirchen am Grossvenediger (km 185.7)**

 **Rifornimento: Lienz - B108 (km 106-109)**

 **Gran Premio della Montagna: Felbertauern Tunnel - 3ª cat. (km 147.0); Hochkrimml - 1ª cat. (km 203.3)**

 **Passaggio a livello**

 **Galleria**