















MERCOLEDÌ 20 MAGGIO 2009

ALTIM.	LOCALITA'		DISTANZE			ORA DI PASSAGGIO				
			par- ziali	per- corse	da per- correre	media km/ora				
						40	42	44		
PROVINCIA DI TORINO										
228	TORINO				0,0	0,0	214,0	12.10	12.10	12.10
229	Moncalieri	↖	via Goito - ss.29		4,3	4,3	209,8	12.16	12.16	12.15
244	Trofarello				5,4	9,6	204,4	12.24	12.23	12.23
	P.L.									
245	Cambiano				3,1	12,7	201,3	12.29	12.28	12.27
249	Santena				1,7	14,4	199,6	12.31	12.30	12.29
253	Poirino (centro)	↖			6,5	21,0	193,1	12.41	12.39	12.38
PROVINCIA DI ASTI										
258	Villanova d'Asti	↖	ss.10		7,2	28,2	185,8	12.52	12.50	12.48
163	Villafranca d'Asti				9,8	38,0	176,0	13.06	13.04	13.01
146	bivio di San Damiano d'Asti				9,3	47,3	166,7	13.20	13.17	13.14
128	Asti - inizio abitato		corso Torino		3,3	50,6	163,4	13.25	13.22	13.18
130	Asti - via 25 Aprile, via Dante alighieri				2,4	53,0	161,0	13.29	13.25	13.22
	P.L.									
115	svincolo A21	↑			4,4	57,4	156,6	13.36	13.31	13.28
122	Quarto inferiore				2,3	59,6	154,4	13.39	13.35	13.31
109	Castello d'Annone				4,1	63,7	150,3	13.45	13.41	13.36
PROVINCIA DI ALESSANDRIA										
113	Quattordio				7,8	71,5	142,5	13.57	13.52	13.47
112	Felizzano - ss. 10				2,4	73,9	140,1	14.00	13.55	13.50
102	Solero (centro)				6,3	80,1	133,9	14.10	14.04	13.59
91	incrocio ss.31	↑			6,1	86,3	127,7	14.19	14.13	14.07
94	Ponte sul Tanaro				1,7	87,9	126,1	14.21	14.15	14.09
96	Alessandria		Spalto Gamondio		1,2	89,2	124,8	14.23	14.17	14.11
95	Spinetta Marengo				6,1	95,3	118,8	14.32	14.26	14.19
99	incrocio ss.35bis	↖			2,2	97,4	116,6	14.36	14.29	14.22
115	San Giuliano Vecchio				5,3	102,7	111,3	14.44	14.36	14.30
	123 Tortona	↖	via Alessandria		7,8	110,6	103,5	14.55	14.47	14.40
135	bivio per Valleromagnano	↖	sp.130		2,7	113,2	100,8	14.59	14.51	14.44
164	Valleromagnano (centro)				3,9	117,1	96,9	15.05	14.57	14.49
272	Costa Vescovato	↖			5,5	122,6	91,4	15.13	15.05	14.57
368	Castellania - bivio	↖	sp.135		1,8	124,4	89,6	15.16	15.07	14.59
343	Carezzano superiore	↖	sp.134		1,6	126,0	88,0	15.19	15.10	15.01
292	Carezzano		via Vitt. Emanuele		0,9	127,0	87,0	15.20	15.11	15.03
160	Villalvernia		ss.35		4,0	131,0	83,0	15.26	15.17	15.08
165	Cassano Spinola	↖			6,1	137,1	76,9	15.35	15.25	15.16
165	bivio per Novi Ligure	↖	sp.153		1,6	138,7	75,3	15.38	15.28	15.19
197	Novi Ligure		corso Marengo		6,7	145,4	68,6	15.48	15.37	15.28
187	viale Campionissimi	↖	sp.155		1,1	146,5	67,5	15.49	15.39	15.29
149	Basaluzzo				6,0	152,5	61,5	15.58	15.47	15.37
136	Capriata d'Orba				5,8	158,3	55,7	16.07	15.56	15.45
162	Pratalborato				2,4	160,7	53,3	16.11	15.59	15.49
162	Silvano d'Orba				3,1	163,8	50,2	16.15	16.03	15.53
	188 Ovada		corso Cavour - sp.156		6,1	169,8	44,2	16.24	16.12	16.01
	n. 3 P.L.									
PROVINCIA DI GENOVA										
305	Rossiglione				12,1	182,0	32,1	16.42	16.29	16.18
345	Campo Ligure				3,9	185,9	28,1	16.48	16.35	16.23
402	Masone				5,5	191,4	22,6	16.57	16.43	16.31
	532 Passo del Turchino (galleria m 180)				2,9	194,3	19,7	17.01	16.47	16.34
	galleria (m 120)									
123	Mele				8,5	202,8	11,2	17.14	16.59	16.46
6	Genova - Voltri	↖	ss.1		4,0	206,8	7,2	17.20	17.05	16.51
	n. 2 gallerie (m 200, m 100)									
8	Vesima				4,0	210,8	3,2	17.26	17.11	16.57
	galleria (m 120)									
5	ARENZANO (Genova)		lungomare Stati Uniti		3,2	214,0	0,0	17.31	17.15	17.01

NOTE:

-  **Traguardo Volante: Ovada (km 169.8)**
-  **Rifornimento: Tortona - ss.19 (km 106-109)**
-  **Gran Premio della Montagna: Passo del Turchino - 3ª cat. (km 194.3)**
-  **Passaggio a livello**
-  **Galleria**